

## Landschaftsplan Hamm-Süd

Der Landschaftsplan Hamm-Süd besteht aus den Teilen Entwicklungskarte, Festsetzungskarte und aus dem Textteil "Textliche Darstellungen, Festsetzungen sowie Erläuterungen"

## Festsetzungskarte

Stand: 03.07.2003







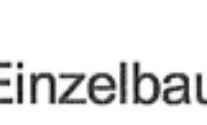




— Stadtgrenze    - - - - - Planungsbereich    — Geltungsbereich

### II. BESONDERS GESCHÜTZTE TEILE VON NATUR UND LANDSCHAFT

(gemäß § 19 LG NRW)


Naturschutzgebiet (Ifd. Nr. 17a-20a, 21-27)  
(gemäß § 20 LG NRW)

Landschaftsschutzgebiet (Ifd. Nr. 48-57)  
(gemäß § 21 LG NRW)


- |   |   |
|---|---|
|  N                                   |  L   |
|  Naturdenkmal<br>(gemäß § 22 LG NRW) |  Geschützter Landschaftsbestandteil<br>(gemäß § 23 LG NRW) |
|  Einzelbaum                          |  Baumreihe   |
|   |  Einzelbaum  |
|   |  Baumgruppe  |
|   |  Hecke, Gehölzstreifen                                     |
|   |  Teich, Kleingewässer                                      |
|   |  Einzelfestsetzung (Ifd. Nr. LB 40-48)                     |

### III. BESONDERE FESTSETZUNGEN NACH DEN §§ 24 BIS 26 LG NRW

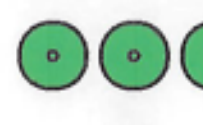

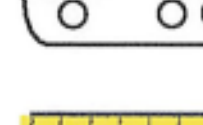




Besondere Festsetzungen für die forstliche Nutzung  
(gemäß § 25 LG NRW)

 Erstaufforstung unter Ausschluss oder Verwendung bestimmter Baumarten

Entwicklungs-, Pflege- und Erschließungsmaßnahmen  
(gemäß § 26 LG NRW)

 Anlage, Wiederherstellung o. Pflege naturnaher Lebensräume (3.1.Ifz.Nr.):

Anlage, Pflege oder Anpflanzung von (3.2.Ifz.Nr.):

- |   |
|---|
|  Baumreihe  |
|  Einzelbaum  |
|  Hecke, Gehölzstreifen                                 |
|  unbewirtschafteter Feldsaum                           |
|  Reitweg   |
|  Obstwiese   |
|  Anlage oder Anpflanzung von Flurgehölzen (3.3.Ifz.Nr) |

Maßstab 15.000

0 500 1000 1500 2000 Meter

Für die Erarbeitung des Entwurfes:  
Hamm, den 09.11.1999 Umweltamt als Untere Landschaftsbehörde gez. Herbst, Stadtrat gez. Henke

Der Rat der Stadt Hamm hat am 09.07.1991 die Aufstellung des Landschaftsplanes Hamm-Süd gemäß § 27 Abs. 1 Landschaftsgesetz (LG) NRW beschlossen.  
Hamm, den 09.11.1999 Der Oberbürgermeister, im Auftrage gez. Henke

Der Rat der Stadt Hamm hat am 28.01.2000 beschlossen die frühzeitige Bürgerbeteiligung gemäß § 27 b LG NRW in Form von Bürgerversammlungen in den einzelnen betroffenen Stadtbezirken durchzuführen.  
Hamm, den 24.09.2001 Der Oberbürgermeister, im Auftrage gez. Henke

Der Entwurf des Landschaftsplanes Hamm-Süd hat gemäß § 27 c Abs. 1 LG NRW nach ortsüblicher Bekanntmachung vom 09.02.2002 in der Zeit vom 18.02. bis 22.03.2002 öffentlich ausgelegen.  
Hamm, den 15.04.2002 Der Oberbürgermeister, im Auftrage gez. Henke

Die fristgemäß vorgebrachten Bedenken und Anregungen hat der Rat der Stadt Hamm geprüft und in der Sitzung am 12.04.2002 abschließend entschieden. Der Rat der Stadt Hamm hat am 12.04.2002 den Landschaftsplan Hamm-Süd gemäß § 16 Abs. 2 LG NRW als Satzung beschlossen.  
Hamm, den 12.04.2002 Der Oberbürgermeister, im Auftrage gez. Henke

Der Landschaftsplan Hamm-Süd ist gemäß § 28 Abs. 1 LG NRW mit Verfügung vom 12.04.2002 genehmigt worden.  
Arnsberg, den 2. April 2004

Die Genehmigung des Landschaftsplanes Hamm-Süd wurde gemäß § 28 a LG NRW am 12.04.2002 erteilt.  
Hamm, den 12.04.2002 Der Oberbürgermeister, im Auftrage gez. Henke

Planerstellung: Umweltamt, Untere Landschaftsbehörde  
Stand DGK 5: 1999-2003

Diese Karte entsteht auf der Basis einer interaktiv gesteuerten Datei unter Zugrundelegung amtlicher Karten. Diese Karte ist gesetzlich geschützt. Vervielfältigung nur mit Erlaubnis des Herausgebers gestattet. Als Vervielfältigung gelten z.B. Nachdruck, Fotokopie, Mikroverfilmung, Digitalisieren, Scannen sowie jegliche andere Speicherung auf Datenträger, Verwaltung der Basisdaten, Datenaufbau und Druck © 2003 Der Oberbürgermeister der Stadt Hamm