











Zeichenerklärung

Knotenpunkte

- 5** Kissinger Höhe
- 6** Hamm-Herringen
- 7** Hauptbahnhof Hamm
- 8** Münsterstraße, Hamm
- 9** Sportzentrum-Ost, Hamm
- 10** Hamm-Uentrop
- 11** Hamm-Werries
- 12** Maximilianpark
- 13** Geitheufer, Hamm

Einzelziele entlang der Routen

-  Aussichtspunkt
-  Aussichtsturm
-  Technische Sehenswürdigkeit
-  Sehenswürdigkeit
-  Schloss
-  Gastronomie
-  Theater
-  Freizeitpark
-  Tierpark

-  Radparcours
-  Wasserski
-  Freibad
-  Schwimmhalle
-  Lippefähre Lupia (Öffnungszeiten April-Oktober)
-  Mobilstation
-  Radstation
-  Bike & Ride


Beschilderte Radwanderrouen

-  Römer-Lippe-Route (Xanten-Detmold)
-  Alternative-Römer-Lippe-Route (Themenschleife)
-  Route der Industriekultur (Teil des Knotenpunktnetzes)
-  PANORAMA-ROUTE (innerstädtische Route)
-  WERSE RAD WEG
-  Landesgartenschau-Route (LGS)
-  Fahrrad Promenade
-  Alleenradweg
-  Sesekeradweg
-  Umleitung Deichkronenweg
-  WasserWeg Lippe (nicht ausgeschildert, nur gekennzeichnet)

Tourenvorschläge (nicht beschildert)

- 1-** Tour 1 Idylle im Bergsenkungsgebiet
- 2-** Tour 2 Radeln im Münsterland und im Heessener Wald
- 3-** Tour 3 Durchs Korn zu Wind- und Wassermühlen
- 4-** Tour 4 Maxi-Radroute (Runde entlang der Stadtgrenze)
- 5-** Tour 5 Rund um Uentrop und Dolberg
- 6-** Tour 6 Zwischen Rhynern und Glaselefant
- 7-** Tour 7 Von Rhynern in die Börde
- 8-** Tour 8 Von Bockum-Hövel nach Herringen
- 9-** Tour 9 Lippeparkroute

Laufstrecken (teilweise auch für Radtouren nutzbar)

-  Marathon
-  Halbmarathon
-  10 Kilometerstrecken Ausnahme Rhynern und Pelkum
-  5-6 Kilometerstrecken Ausnahme Rhynern
-  Zwischenstrecken
-  Laufstrecke Radbod, Maximilianpark und Lippepark

0 0,5 1 2 Kilometer

1:20.000