





# Zeichenerklärung der Radwegekarte Hamm

-  Radwege / Radfahrstreifen
-  Beidrichtungsverkehr
-  Verkehr entgegen der Fahrtrichtung
-  Mehrzweckstreifen / Schutzstreifen

-  fahrradfreundliche Straßen und Wege
-  beschilderte Hauptrouten in den Stadtteilen / ILS-Routen (Integriertes Leitsystem)

-  Fahrrad-Promenade

-  NRW-Radnetz

-  Umleitung Deichkronenweg

-  Ziele der Hauptrouten und des Radverkehrsnetzes NRW



Lippefähre Lupia (Öffnungszeiten April-Oktober)



Radverbot



Bike und Ride



Radparcours Radbod



Metropolradruhr (Fahrradverleihsystem)



Radstation am Hammer Hauptbahnhof



Mobilstation

Herausgeber: Der Oberbürgermeister der Stadt Hamm  
Planungsamt, Tiefbauamt und Vermessungs- und Katasteramt  
Kartengrundlage: Stadtplanwerk des Regionalverbandes Ruhr (RVR)  
Kartografie: Vermessungs- und Katasteramt, © Stadt Hamm 2021

0 0,5 1 2 Kilometer

1:20.000